


SÜDTIROL BIKEN UND GENIESSEN



bike HERBSTTOUREN IN SÜDTIROL

- › DIE BESTEN TRAILS ZWISCHEN STERZING UND KALTERN
- › BIKEN, LECKER ESSEN UND NEUEN WEIN PROBIEREN

KALTERN



Auch Steilfisch, auch Trails – nur sind die Trails nicht so angepackt wie im Gardesee.

KALTERN AM DER WEINSTRASSE – WIE DER NAME SCHON VERRÄT, IST MAN IN DER KALTERER REGION GEFÄHRLICH, WENN MAN IM HERBST NICHT NUR ZUM BIKEN, SONDERN AUCH ZUM TÜRGELLEN NACH SÜDTIROL KOMMT. HIER IM SÜDEN DES LANDES SCHMECKEN SICH DIE TRUFFEL WEIN, UND DIE REIFEN RASCHEN DURCHS KASTANNIENLAUB.

„TÜRGELEN“ HEISST...

... so viel wie „Wein pressen“ und es ist nur ein Sudboller. Auch überall dort, wo Wein angebaut wird (Weinstrasse, Eisacktal) wurde schon früher nach der Weinpressung geteert. Gedrückt wird der erste Wein und die Sasse (Wein von der Gärung). Zum Essen gibt's alles, was die Saison bringt: Kraut, Knocel, Kaminwurzeln, Gekochtes, Schjuelbrot und Kasparier. Haben Sie bei Gasbetrieber besucht, nach dem Schild „Wein Kaltern“. Dieses Label besagt, dass diese „Just auf somolne Weine der Rag on“ ererzt. Saison von Oktober bis Mitte November. Infos: www.wein.kaltern.com

Die Berge rund um Kaltern erfüllen einen Charakter, wenn man dieses Trübs rüskreuzer der feine Fels, Weiboden, rot und grüßig, bin wenig Geröll manchmal, aber als so, dass der Waldboden nicht rutschschonner würde. Die Anstiege angenehm vor der Steigung, aber unackanzig, würde der Weinkeller was sagen. Mehr als die Menge in diesen so sehr wickenden Bergen rund um den Kalterer See. Eine 1800-1800er Meter-Aufstieg von einem? Normal. Das ganze Ansehen der hier verarbeiteten Tour wird ja auch erst deutlich, wenn man die sanfte Schotterstraße bis zum Braunerhof hin aufgeschafft hat. Netze Ausblicke übers Tal bis in die Dolomiten am Horizont. Und es ist ein wenig Lust zu finden gemacht. Ne ja, und da man macht man halt die letzten paar Hundert Höhenmeter zum Monte Reson, auch nicht schnell, denn man sich. Doch vor sich 1,25 Kilometer davon muss man das Bild über einen nicht verlockenden Bergpfad mehr tragen als schieben. Auf das Bild und von diesen Bergen zunächst nicht gemacht. Nur klar, die herrliche Weine macht sich auf einer Bier- oder Bergauf vor schinden reise. Dann ganz bestimmte für



einen guten Zweck. Der Monte-Rosa ist DER Ausflugsberg. Vom Gipfelberg aus kann man in alle Richtungen tolle Panoramen genießen. Lienz, Sölden, die Gletscher des Ötztalmassivs, das Comptener Massiv und die Vogelperspektive über Kitzbühel. Das macht diesen Berg in Südland so schnell keiner nach – und diese Ötztal auch nicht.

Der Mendelsteig ist legendär. Der „Alte Mendelsteig“ zweigt direkt hinter dem Mendelpass aus der Straße ab – und ist leider für Biker verboten, sagt die Schicht. Die Zehnjährige besetzt dazu immer so ein spitzbüchisches Gesicht über Gesicht, was sie das Biker. Der „Neue Mendelsteig“, der eigentlich tiefer von der Passhöhe abzweigt, ist hingegen erlaubt. Und werde extra für Biker ein wenig härter und tiefer gewartet. Leider haben sich die Leute vom Forstamt ein wenig zu gut gemeint, denn nur im der Weg sein Teil mehr, sondern eher ein bequemer Trekking-Steigweg.

In Talhöhe hat man den Duft schon auf der Zunge, so intensiv riecht es hier nach Weizen. Mit noch einem Terrassen-Platz in der Oberzone ergattert und vor dem Durchqueren schnell ein Glaschen vom ebenfalls kalten Rieserferner. Bist du denn noch gesellen nicht. Bei Jodeln, Speck und Käse dazu, und sie können die Juchse verpassen.

INFOS KALTERN

Lage Kaltern an der Weinstraße liegt 13 Kilometer südlich von Kitzbühel und gehört zum Tal als der Abzweigung von Südtirol. Kaltern hat eine Einwohnerzahl von 1.100. Die Landschaft ist hügelig, aber nicht zu steil, und bietet eine tolle Aussicht auf die Alpen. Die Weinstraße ist ein beliebtes Ziel für Biker, die sich auf der Suche nach einem guten Wein sind. Die Weinstraße ist ein beliebtes Ziel für Biker, die sich auf der Suche nach einem guten Wein sind.

Unterkünfte Das Vier-Merke-Hotel, in dem sich die Weinstraße befindet, ist ein beliebtes Ziel für Biker, die sich auf der Suche nach einem guten Wein sind. Die Weinstraße ist ein beliebtes Ziel für Biker, die sich auf der Suche nach einem guten Wein sind.

Warten In Kaltern gibt es ein Warten, das für Biker ein beliebtes Ziel ist. Die Weinstraße ist ein beliebtes Ziel für Biker, die sich auf der Suche nach einem guten Wein sind.

Anreise Mit dem Auto über die Staatsstraße...

Bike-Touren 20.000 Euro...

Wandern In Kaltern gibt es ein Wandern, das für Biker ein beliebtes Ziel ist. Die Weinstraße ist ein beliebtes Ziel für Biker, die sich auf der Suche nach einem guten Wein sind.

Warten In Kaltern gibt es ein Warten, das für Biker ein beliebtes Ziel ist. Die Weinstraße ist ein beliebtes Ziel für Biker, die sich auf der Suche nach einem guten Wein sind.

Bike-Touren 20.000 Euro...

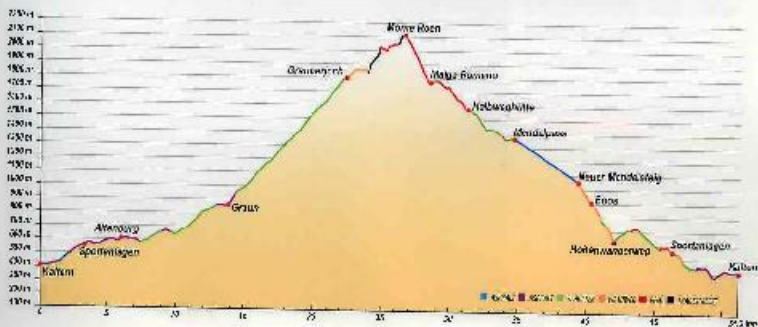
KALTERN: MONTE-ROSA-TOUR

51,22 km • 2.150 hm • 5 h

SCHWER

Über 1.800 Höhenmeter über Graunertal und weiter zum Monte-Rosa-Massiv sind eine echte Ansage. Da gibt es nichts zu beschönigen, der Berg ist steil, und mit jeder Kehre die Aussicht doppelt wächst. Am Ende, nach dem Überwinden eines verbotenen Pfades (1,25 km schiefen), fällt auch der letzte Vorhang: 360-Grad-Gipfel-Panorama. Einen schönsten Aussichtspunkt gibt es in ganz Südtirol nicht. Jetzt folgt ein absoluter Traum-Trail zur Kalke Romana hinunter (nette Einkehr). Bis zur Halbwegmarke wird der Pfad weicher, bis er in die Schotterstraße zum Wendelpass mündet. Wie schade, dass Biker nun auf der Pass-Strasse abfallen müssen, weil am Abzweig „Alter Mendelsteig“ ein Biker-Verbotsschild prangt.

Einheimische murren, dass es sich hierbei um einen Supertrail Südtirols handeln würde... 0,5 Liter erlaubt und extra für Biker – leider nur die besten Forststraßen ausgebaut – ist dagegen der „Neue Mendelsteig“. Aber immer noch besser als eine Abfahrt auf der Mendelstraße. Ganz unten mehr dann ein Holzweg direkt nach Kaltern hinein nach mal Spaß.



Oben: Unten im Tal verläuft die spektakuläre Via Claudia, die Transalpine-Route für Einsteiger. Etwa 1000 Meter darüber kann man das Vinschgau-Gebirge durchqueren. Unten: Reschenpass mit Ötztal-Blick. Rund um das Vinschgau tummelt sich Gipfelprominenz.

VOM RESCHENPASS BIS NAL-TAL MAN ZIEHT SICH DAS VINSCHGAU-TAL IN OST-WEST-RICHTUNG. HIER BIS SPÄT IN DEN HERBST DIE SONNE REINLÄSST. DANN IST SICH ÖN FÜR MILLIONEN AP-FELDBÄUME, ABER AUCH GANZ REIFENDE SICH ÖN FÜR BIKER, DIE KURZ VOR DEM WINTER NACH MAL VERSTELLIGE TONNENHÖHEN ERREICHEN UND SENSATIONELLE TRAILS HIRTFREI WOLLEN. KOMM MAHIM IN LATSCH!



bike MONTE ROEN > 51,21 km > 2158 hm > 5 h



Alle Höhen in dieser Tour sind über den Höhenmesser.

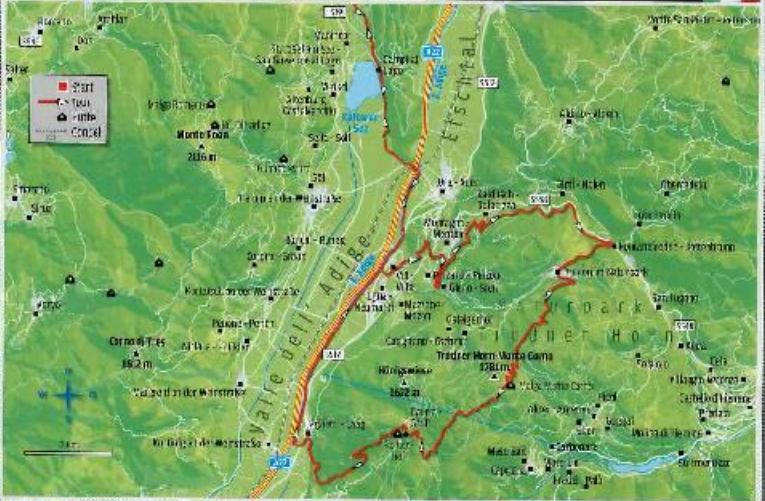
bike MONTE ROEN > 51,21 km > 2158 hm > 5 h

HOCHZEIT	GPS	GPS-Track
FAHRTZEICHEN	RB	Überblick: www.bike-regional.de
PRODRAMA	SCHWARZ	Webcode: 9257

TOUR-BESCHREIBUNG
 Eine schöne Tour rund um den Monte Roen. Die Tour ist für alle Fahrer geeignet, die einen guten Bergkletterer sind. Die Tour ist für alle Fahrer geeignet, die einen guten Bergkletterer sind. Die Tour ist für alle Fahrer geeignet, die einen guten Bergkletterer sind.

km	ROUTE	km	ROUTE
START	Vom Parkplatz Kallern Kallern	31,28	Höllschlucht Kallern Kallern
1,06	Über den Berg Kallern Kallern	34,66	Über den Berg Kallern Kallern
5,99	Über den Berg Kallern Kallern	39,35	Über den Berg Kallern Kallern
8,87	Über den Berg Kallern Kallern	42,03	Über den Berg Kallern Kallern
22,25	Über den Berg Kallern Kallern	49,26	Über den Berg Kallern Kallern
26,41	Über den Berg Kallern Kallern	46,96	Über den Berg Kallern Kallern
26,59	Über den Berg Kallern Kallern	46,48	Über den Berg Kallern Kallern
		51,22	Über den Berg Kallern Kallern

bike TRUDNER HORN > 74,48 km > 2085 hm > 7 h



Alle Höhen in dieser Tour sind über den Höhenmesser.

bike TRUDNER HORN > 74,48 km > 2085 hm > 7 h

HOCHZEIT	GPS	GPS-Track
FAHRTZEICHEN	RB	Überblick: www.bike-regional.de
PRODRAMA	MITTEL-SCHWER	Webcode: 9257

TOUR-BESCHREIBUNG
 Eine schöne Tour rund um den Trudner Horn. Die Tour ist für alle Fahrer geeignet, die einen guten Bergkletterer sind. Die Tour ist für alle Fahrer geeignet, die einen guten Bergkletterer sind. Die Tour ist für alle Fahrer geeignet, die einen guten Bergkletterer sind.

km	ROUTE	km	ROUTE
START	Über den Berg Kallern Kallern	31,91	Über den Berg Kallern Kallern
0,96	Über den Berg Kallern Kallern	39,10	Über den Berg Kallern Kallern
19,12	Über den Berg Kallern Kallern	45,68	Über den Berg Kallern Kallern
16,05	Über den Berg Kallern Kallern	50,21	Über den Berg Kallern Kallern
15,69	Über den Berg Kallern Kallern	52,95	Über den Berg Kallern Kallern
17,79	Über den Berg Kallern Kallern	55,43	Über den Berg Kallern Kallern
17,61	Über den Berg Kallern Kallern	64,40	Über den Berg Kallern Kallern
		74,48	Über den Berg Kallern Kallern